


COMUNE DI TRIUGGIO
Via Vittorio Veneto 15
20050 TRIUGGIO (MI)

**INDIVIDUAZIONE DEL RETICOLO IDRICO MINORE
E DETERMINAZIONE DELLE FASCE DI RISPETTO**


in attuazione alla
L.R. n. 1 del 5 gennaio 2000
D.G.R. n. 7/7868 del 25 gennaio 2002
D.G.R. n. 7/13950 del 1 agosto 2003

**Tav. n° 1
CARTA DI INQUADRAMENTO**

Scala: 1: 5.000

Redatto: dott. Sergio LOCCHI
in collaborazione con:
dott. Vittorio BUSCAGLIA
dott. Domenico SCINETTI

Novembre 2003

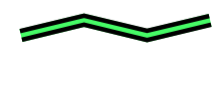
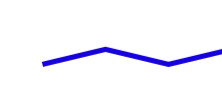








Consulenze e indagini geologiche ingegneristiche e ambientali

Corso Martiri della Liberazione 28 - 23900 - LECCO
tel. fax 0341.360078 e.mail: ingeo@studioingeo.it www.studioingeo.it

E' riservata la riproduzione anche parziale dei testi e delle immagini. Restano riservati anche eventuali marchi presenti nella tavola

LEGENDA

- RETICOLO IDRICO PRINCIPALE**
-  Corpi idrici appartenenti al reticolo idrico principale
- RETICOLO IDRICO MINORE**
-  Corpi idrici appartenenti al reticolo idrico minore
 -  Corpi idrici con alveo naturale
 -  Corpi idrici con alveo artificiale
 -  Corpi idrici con alveo intubato
 - 1 M** Sigle dei corpi idrici attribuiti al reticolo idrico minore
- Soglie**
-  Soglie
 -  Limiti bacini idrografici superficiali
 -  Limite comunale